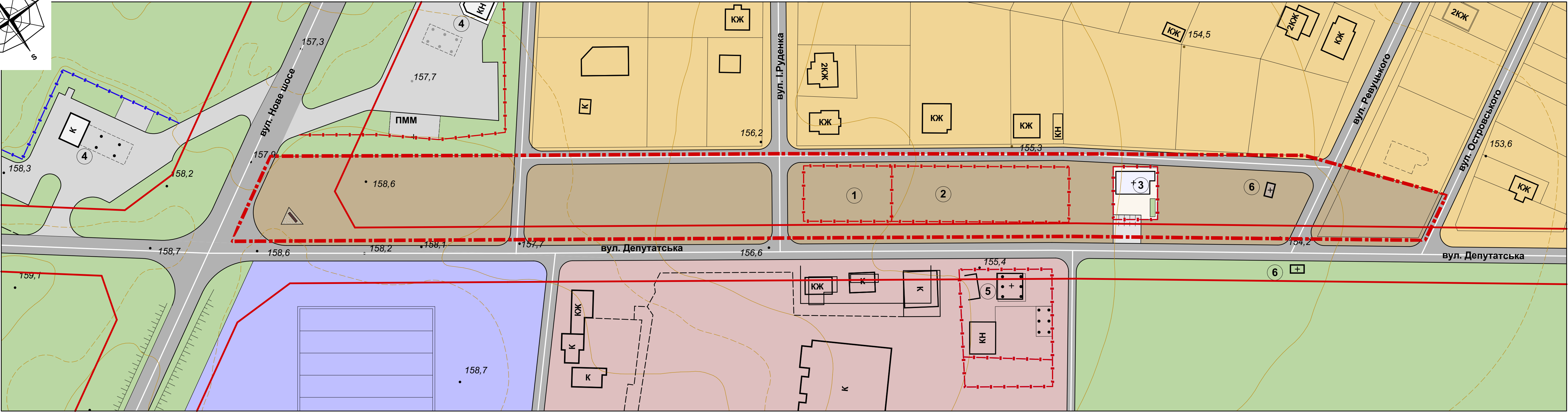
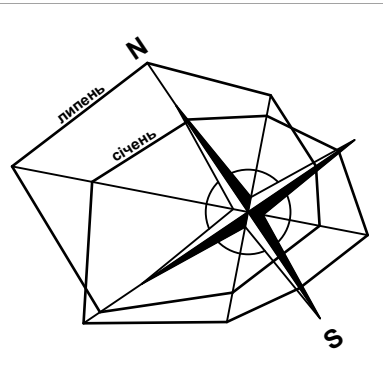


СХЕМА ІСНУЮЧОГО ВИКОРИСТАННЯ ТЕРИТОРІЇ М 1:1000

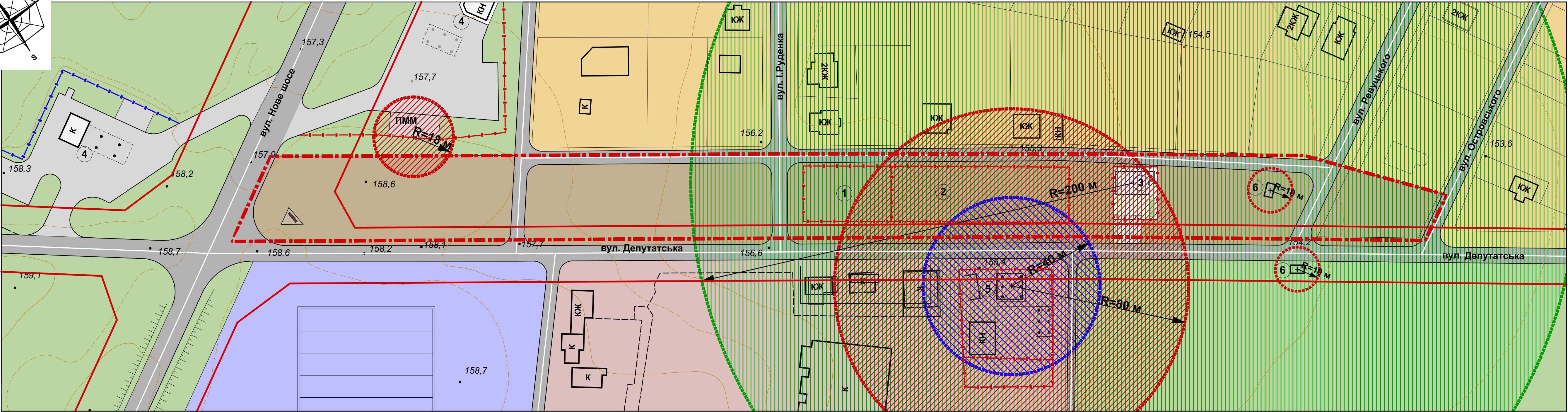
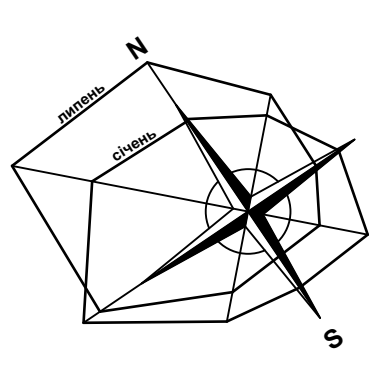


Умовні позначення			
	Територія розробки ДПТ		Пріоритет, автостоянки
	Житлова садибна забудова (існуюча)		Пішохідні проходи
	Виробнича зона (існуюча)		Територія зелених насаджень загального користування
	Житлові вулиці		Зона торгівлі (міський ринок)
		Межі	
			Межі розробки ДПТ
			Червоні лінії
			Межі ділянок

Експлікація	
1	Ділянка під автотроїку з комплексом приміщень дорожнього сервісу
2	Ділянка під творчі майстерні
3	Ветлікарня
4	АЗС
5	АГЗС
6	ГРП

						Л 2019/1 - ГП		
						Детальний план території, орієнтовною площею 3,38 га, кварталу громадської забудови з розташуванням об'єкту майстерні з виготовлення і реставрації архітектурних виробів та деталей, в межах вулиць Нове шосе, Депутатська та Острівського в місті Буча Київської області (коригування)		
Зм.	Кп.	Арх.	№ док.	Підпис	Дата	Громадська забудова	Стадія	Арх.
ГАП	Косарев В.І.	Архітектор	Чемарис Ю.В.		2019 р.		ДПТ	2
Перевірив	Косарев В.І.	Голов. констр.	Косарев В.І.			Схема існуючого використання території М 1:1000	ПП "Ладпроект" м. Буча	
Ніс контроль	Косарев В.І.							

СХЕМА ПЛАНУВАЛЬНИХ ОБМЕЖЕНЬ М 1:1000



Умовні позначення			
	Територія розробки ДПТ		Пріоритет, автостоянки
	Житлова садибна забудова (існуюча)		Пішохідні проходи
	Виробнича зона (існуюча)		Територія зелених насаджень загального користування
	Житлові вулиці		Зона торгівлі (міський ринок)
		Санітарно-охоронні зони	
			Санітарно-захисна зона (від АЗС, ГРП)
			Санітарно-захисна зона (від АГЗС 40 м)
			Санітарно-захисна зона (від ветлікарні 200 м)
		Межі	
			Межі розробки ДПТ
			Червоні лінії
			Межі ділянок

Експлікація	
1	Ділянка під автотроїку з комплексом приміщень дорожнього сервісу
2	Ділянка під творчі майстерні
3	Ветлікарня
4	АЗС
5	АГЗС
6	ГРП

						Л 2019/1 - ГП		
						Детальний план території, орієнтовною площею 3,38 га, кварталу громадської забудови з розташуванням об'єкту майстерні з виготовлення і реставрації архітектурних виробів та деталей, в межах вулиць Нове шосе, Депутатська та Острівського в місті Буча Київської області (коригування)		
Зм.	Кп.	Арх.	№ док.	Підпис	Дата	Громадська забудова	Стадія	Арх.
ГАП	Косарев В.І.	Архітектор	Чемарис Ю.В.		2019 р.		ДПТ	3
Перевірив	Косарев В.І.	Голов. констр.	Косарев В.І.			Схема планувальних обмежень М 1:1000	ПП "Ладпроект" м. Буча	
Ніс контроль	Косарев В.І.							